
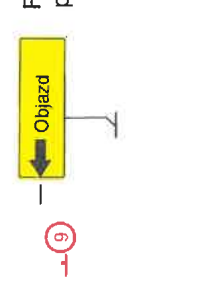
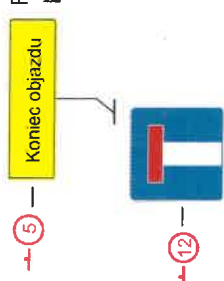
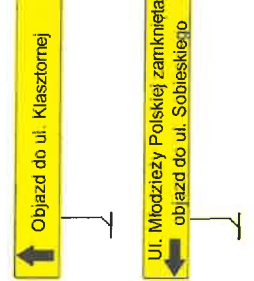
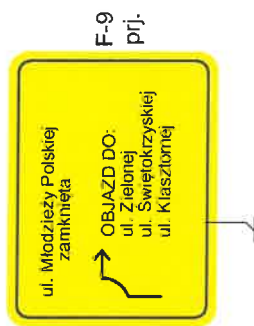
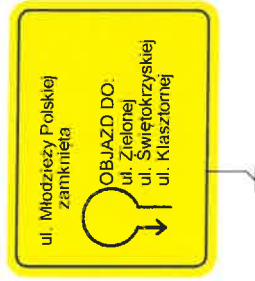
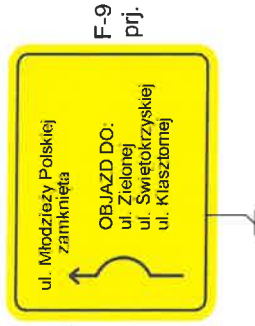


LEGENDA:

 — Zamknięty odcinek drogi



12

Nazwa inwestycji: Budowa obwodnicy zachodniej Kęt - etap II odcinek północno-zachodni km 0+475 do 0+881	Investor: Gmina Kęty Rynek 7 32-650 Kęty
	Strona: Sakc
Projekt czasowej organizacji ruchu na czas robót	Data: 04.2023
Tytuł rysunku: Organizacji ruchu na czas robót- etap II zamknięcie ul. Klasztornej	Nr rysunku: 4.2
Opracował: Maciej Czerwieńka	Podpis: 