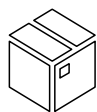


## CEL

- Poinformowanie o miejscach badań geologicznych
- Przedstawienie rodzajów odwiertów
- Uzyskanie zgód mieszkańców na wykonanie badań

## ZGODY



- Zgody zbierać będziemy w trakcie spotkań

- W Urzędzie Miasta w Bielsku-Białej



- E-MAIL:  
[wierceniabdi1@gddkia.gov.pl](mailto:wierceniabdi1@gddkia.gov.pl)  
w terminie do 30.05.2025



- ADRES:  
Generalna Dyrekcja Dróg  
Krajowych i Autostrad  
ul. Mogilska 25, 31-542 Kraków  
z dopiskiem „Geologia BDI”

<https://www.gov.pl/web/gddkia/s52-odcinek-bielsko-biala---glogoczow-bdi>



## Kontakt

ul. Mogilska 25  
31-542 Kraków

Tel.: +48 12 417 25 00; fax +48 12 411 01 18

e-mail: [sekretariatkrakow@gddkia.gov.pl](mailto:sekretariatkrakow@gddkia.gov.pl)

## Informacje



## Badania geologiczne

Spotkanie informacyjne

Beskidzka Droga Integracyjna




**20.03.2025 r.**  
**od 16.00 do 20.00**

**21.03.2025 r.**  
**od 9.00 do 15.00**

Miejsce Aktywności Mieszkańców  
Kęty, ul. Rynek 13



## Głębokość wiercenia

-  trasa główna  
3.0 – 29.0 m
-  drogi/jezdnie dodatkowe  
3.0 – 10.0 m
-  węzły  
3.0 – 15.5 m
-  linie elektroenergetyczne  
do 10.0 m
-  gazociąg  
4.5 – 8.0 m

## Głębokość wiercenia

-  mosty  
6.5 – 50.5 m
-  przepusty  
5.0 – 20.0 m
-  mury oporowe  
10.0 – 25.0 m
-  osuwiska  
4.0 - 15.0 m
-  zbiorniki  
3.0 – 14.0 m

## Głębokość wiercenia

-  ekrany akustyczne  
3.5 – 9.5 m
- Inne**
  -  3.0 – 7.0 m
  -  4.0 – 20.0 m
  -  do 5.0 m
-  Sondowania  
4.0 – 20.0 m

