

ZMIANA MIEJSCOWEGO PLANU ZAGOSPODAROWANIA PRZESTRZENNEGO GMINY KĘTY

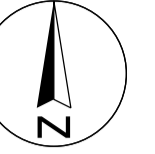
RYSUNEK ZMIANY PLANU

Skala 1:1000

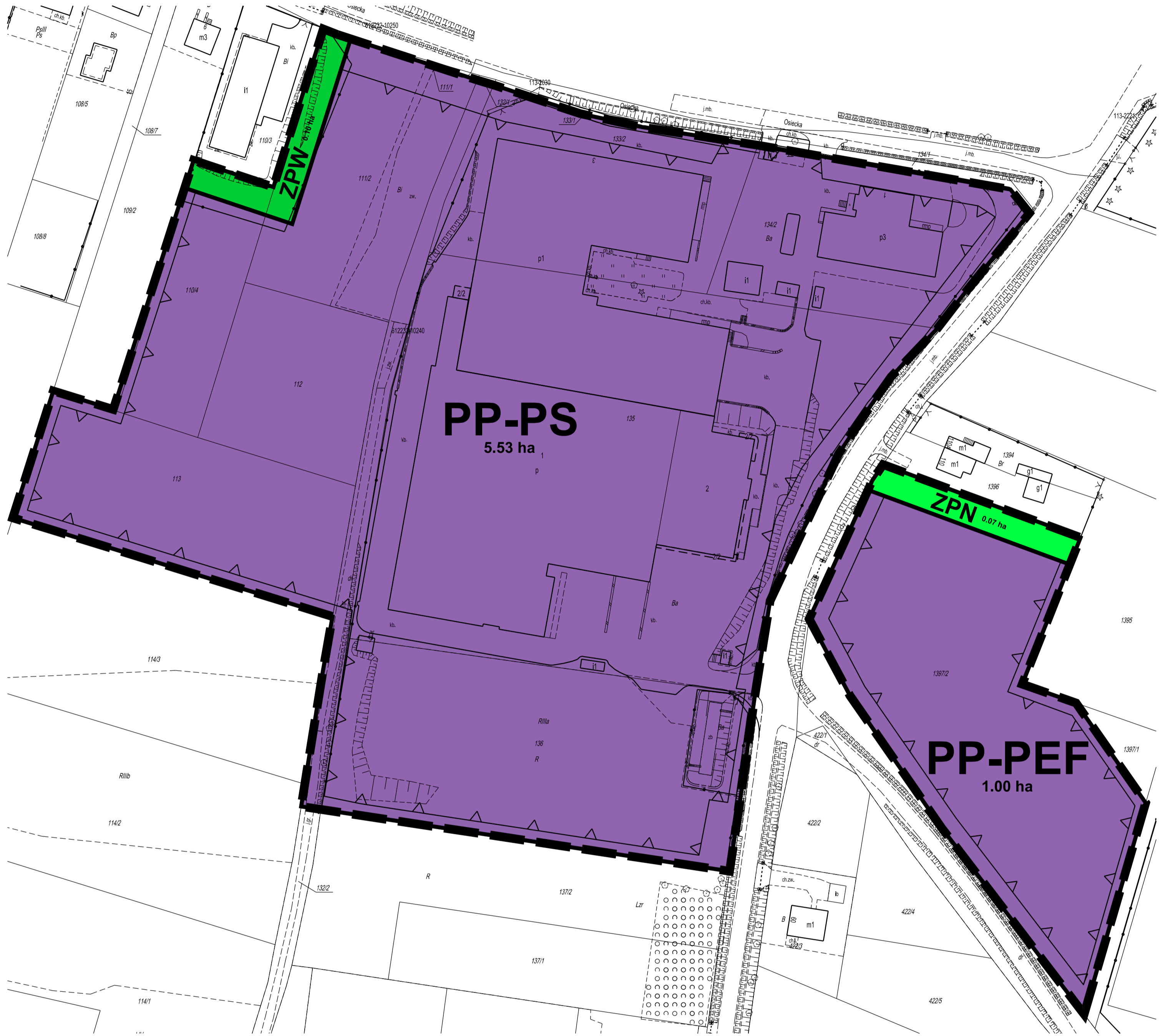
0 m 50m 100 m

Układ współrzędnych 2000 strefa 6 (EPSG:2177)

ŹRÓDŁO DANYCH: GMINNY OŚRODEK DOKUMENTACJI GEODEZYJNEJ I KARTOGRAFICZNEJ W KĘTACH

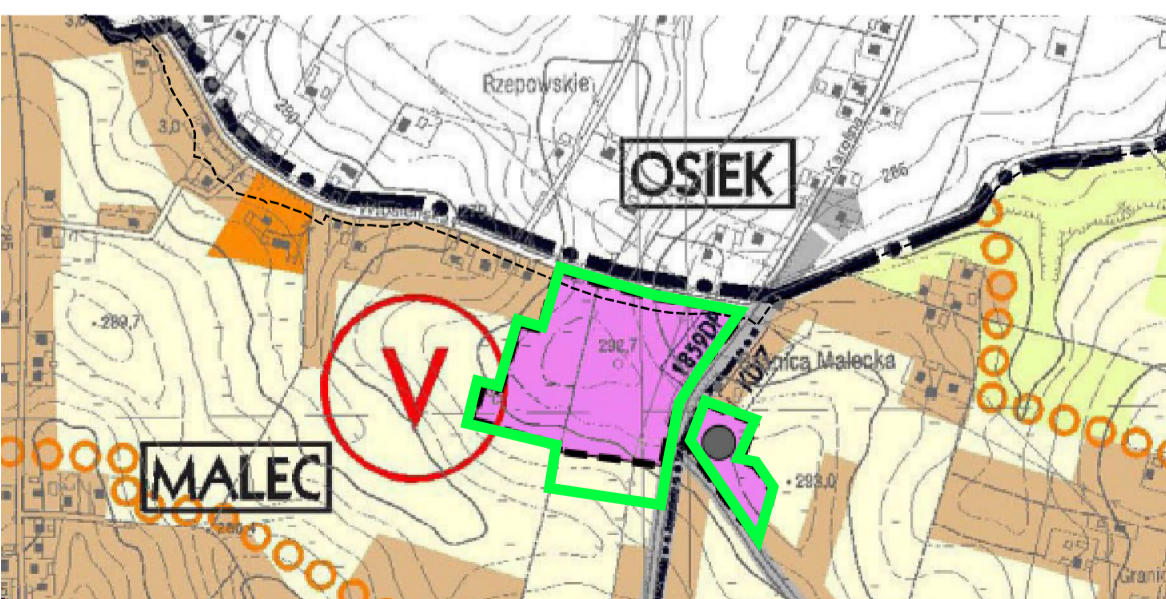


Załącznik Nr 1 do Uchwały Nr Rady Miejskiej w Kętach z dnia 2024 r.



FRAGMENT STUDIUM

GRANICA TERENU OBJĘTEGO PLANEM



TEREN ZABUDOWY TECHNICZNO-PRODUKCYJNEJ, USŁUG, BAZ, SKŁADÓW I MAGAZYNÓW

TEREN, NA KTÓRYM DOPUSZCZA SIĘ ROZMIESZCZENIE URZĄDZEŃ WYTWARZAJĄCYCH ENERGIĘ Z OZE O MOCY ZAINSTALOWANEJ WIĘKSZEJ NIŻ 500 kW

LEGENDA

- GRANICA TERENÓW OBJĘTYCH ZMIANĄ PLANU
- LINIE ROZGRANICZAJĄCE - WYZNACZAJĄCE TERENY O RÓŻNYM PRZEZNACZENIU LUB RÓŻNYCH ZASADACH ZAGOSPODAROWANIA
- NIEPRZEKRACZALNE LINIE ZABUDOWY
- PP-PS** TEREN PRODUKCJI PRZEMYSŁOWEJ LUB SKŁADÓW I MAGAZYNÓW
- PP-PEF** TEREN PRODUKCJI PRZEMYSŁOWEJ LUB ELEKTROWNI SŁONECZNEJ
- ZPW** TEREN ZIELENI URZĄDZONEJ WYSOKIEJ
- ZPN** TEREN ZIELENI URZĄDZONEJ NISKIEJ