

**POZNAJ...
DZIEDZICTWO
OBOK MNIE**



BROSZURA EDUKACYJNA

Uzupełnij tekst wyrazami/cyframi z ramki

Kęty leżą w kotlinie Oświęcimskiej w dolinie rzeki w zachodnim krańcu województwa Gmina Kęty jest gminą miejsko-wiejską, w której skład wchodzi 6 sołectw: Bielany, , Łęki, Malec, Nowa Wieś, Witkowice. Miasto natomiast dzieli się na 3 dzielnice: Stare Miasto – obejmujące tereny najstarszej części, – głównie tereny osiedli mieszkaniowych oraz położoną na lewym brzegu Soły dzielnice Kęty Kęty powstały ponad lat temu, w okresie zwanym średniowieczem i są jednym z najstarszych miast Małopolski – w r. Kęty otrzymały prawa miejskie.

Gmina Kęty to także ogromna różnorodność przyrodnicza – obszar Atrakcyjności Gminy sprzyja także jej bogata przeszłość – zachowana w podaniach historia o powstaniu miasta, założonego w miejscu pojednania dwóch księżących braci, czy też wydanie na świat Jana – wielkiego świętego Kościoła katolickiego.

MAŁOPOLSKIEGO · PODLESIE · 700 · NATURA 2000
KANTEGO · SOŁY · NOWE MIASTO · 1277 · BULOWICE

1. SOŁY; 2. MAŁOPOLSKIEGO; 3. BULOWICE; 4. NOWE MIASTO; 5. PODLESIE; 6. 700; 7. 1277; 8. NATURA 2000; 9. KANTEGO

ODPOWIEDZI:


Podążaj śladem dziedzictwa lokalnego Gminy Kęty. Zaproponuj koleżance/koledze trasę do zwiedzania i opowiedz o swoim mieście

* mapa autorstwa: Łukasz Gieruszcak - Muzeum im. Aleksandra Kłosińskiego w Kętach




1. Rynek (pomnik św. Jana Kantego, fontanna, kompas, Grób nieznanego żołnierza)
2. Muzeum im. Aleksandra Kłosińskiego
3. Rynek 13 (Miejsce Aktywności Mieszkańców, Mediateka, Sala im. św. Jana Kantego, Informacja turystyczna)
4. Urząd Gminy Kęty
5. Kościół pod wezwaniem św. św. Małgorzaty i Katarzyny
6. Kościół pod wezwaniem św. Jana Kantego
7. Klasztor Zgromadzenia Sióstr Zmartwychwstania Pańskiego (Muzeum Matek Założycielek)
8. Kościół i Klasztor OO. Franciszkanów OFM w Kętach (Muzeum Klasztorne)
9. Kościół i Klasztor Mniszek Klarysek od Wieczystej Adoracji
10. Gminna Biblioteka Publiczna im. Ambrożego Grabowskiego
11. Dom Kultury (kino DK)

Pokoloruj obrazek




Pokoloruj obrazek




Pokoloruj obrazek




Pokoloruj obrazek



Pokoloruj obrazek



Pokoloruj obrazek



Rozsypane litery ułóż w wyrazy i zapisz obok

- | | |
|---------------------|--------------------|
| 1. KOPMIN | 6. AMNIECKAI |
| 2. UMEMUZ | 7. OFTANANN |
| 3. IBTEBLOAKI | 8. LAZSKROT |
| 4. SZTRAU | 9. CAKPILA |
| 5. GNDLAE | 10. ISROTHIA |

ODPOWIEDZI: POMNIK, MUZEUM, BIBLIOTEKA, RATUSZ, LEGENDA, KAMIENICA, FONTANNA, KLASZTOR, KAPLICA, HISTORIA

Dokąd po szkole idą: Basia, Paulina i Artur?

Po rozwiązaniu zagadki wpisz właściwy numer w kratkę pod imieniem




ARTUR



BASIA




PAULINA



ODPOWIEDZI: ARTUR: 1; BASIA: 3; PAULINA: 2

Znajdź w wykreślanie nazwiska 11 znanych osobistości z Kęt. Słowa wpisane są poziomo i pionowo

Z	D	S	Y	G	U	R	L	L	B	A	G
R	O	H	A	W	E	Ł	K	A	I	P	S
I	Ł	O	B	Q	R	I	A	N	N	D	T
D	K	Ł	O	S	I	Ń	S	K	I	N	E
A	O	E	R	A	F	M	K	O	S	M	I
W	W	M	Z	C	R	A	A	S	R	K	W
U	S	P	Ę	P	E	I	N	Z	F	U	O
I	K	I	C	D	U	A	T	B	H	D	L
A	I	C	K	Y	N	O	Y	J	B	E	X
E	A	K	A	E	D	I	P	G	T	L	K
L	J	A	Z	A	J	Ą	C	Z	E	K	I
I	G	R	A	B	O	W	S	K	I	A	F



ODPOWIEDZI: DOŁKOWSKI, KUDDELKA, HAWELKA, GRABOWSKI, KANTY, BORZĘCKA, ŁEMPICKA, FREUND, ZAJĄCZEK, LANKOSZ, KŁOSIŃSKI

PLAN LEKCJI

Poniedziałek

.....

.....

.....

.....

.....

.....

.....

Wtorek

.....

.....


.....

.....

.....

.....

.....





Środa

Czwartek

Piątek

.....

.....

.....

.....

.....

.....

.....

.....

.....

.....

.....

.....

.....

.....

.....

.....


.....

.....


.....

.....


.....



Połącz kropki i pokoloruj obrazek według wzoru



Rozwiąż rebusy. Odpowiedzi zapisz obok



k=s

1.



+B

~~klales~~



c=m

2.

PA+



~~KKĘTY~~

3.



W



4.



~~Q~~



~~ARY~~

+ tury

5.

ODPOWIEDZI: RZĘKA SOŁA; HERB MIASTA; PATRON KĘT; NOC W MUZEUM; DOM KULTURY

1. Henryk ... – kęczanin; burmistrz Kęt w latach 1874-1877; hodowca ziemniaka i pionier w uprawianiu wielu odmian tej rośliny,
2. UMKS ... Kęty, kęcki klub siatkarski albo miesięcznik wydawany w Kętach,
3. Aleksander ... – kęczanin; kolekcjoner pamiątek i dokumentów; znawca historii Kęt; patron Muzeum w Kętach,
4. Centrum Kęt, miejsce wydarzeń, imprez i uroczystości,
5. ... Kultury – organizator koncertów, wystaw, spektakli i seansów filmowych,
6. ... Miłośników Kęt – grupa pasjonatów lokalnej tradycji, historii i kultury,
7. Zarządza miastem i gminą Kęty,
8. Powiat, w skład którego wchodzi gmina Kęty,
9. Odbywa się w Kętach w poniedziałki, tu kupisz najróżniejsze produkty,
10. Sołectwo (wieś) w gminie Kęty, słynące z kapliczki na wodzie oraz kapliczki leśnej,
11. Rzeka, która przepływa przez Kęty,
12. Dzielnica Kęt, która niegdyś była uzdrowiskiem; tu znajdziesz nową halę sportową
13. Ambroży ... – znany kęczanin; historyk, księgarz, archeolog; patron Gminnej Biblioteki Publicznej w Kętach,
14. Przeprawa wiodąca nad rzeką, w Kętach drogowy lub kolejowy,
15. Święty Jan ... – patron miasta Kęty,
16. ... Świętojański – święto Kęt, odbywające się corocznie w październiku,
17. Znany, wielosekcyjny kęcki klub sportowy, założony w 1921 roku,
18. Siedziba strażaków z charakterystyczną wieżą, w Kętach znajdziesz ją na ul. Mickiewicza 10,
19. Ważna część Ośrodka Sportu i Rekreacji w Kętach; tu nauczysz się pływać.



--	--	--	--	--	--	--	--	--	--	--

--	--	--	--

--	--	--	--



ODPOWIEDZI: 1. DOŁKOWSKI; 2. KĘCZANIN; 3. KŁOSIŃSKI; 4. RYNEK; 5. DOM; 6. TOWARZYSTWO; 7. BURMISTRZ; 8. OŚWIECIMSKI; 9. TARG; 10. WITKOWICE; 11. SOŁA; 12. PODLESIE; 13. GRABOWSKI; 14. MOST; 15. KANTY; 16. JARMARK; 17. HEJNAŁ; 18. REMIZA; 19. BASEN



Legenda o powstaniu Kęt

**Z gniazda orzeł spojrzeniem swym wodzi
I patrzy jak ludziom się w koło powodzi.
W tym orlim gnieździe zaczyna się wątek,
Który historii tej dał swój początek.**

**Dwóch braci, dwoma księstwami rządzili.
Obaj sławy bardzo spragnieni byli.
I rządząc w nienawiści trwali,
Okrutne wojny ze sobą wszeczynali.**



**W Zatorze jeden, w Oświęcimiu drugi,
Wysyłali na siebie wojsko oraz sługi.
Bez przerwy myśleli, siedząc na swych tronach,
Jak drugiego brata w walce tej pokonać.**



**Pytali się poddani i Boga i ziemi:
Czy bracia na ich krzywdę całkiem już są niemi?
Czy w pokoju żyć mogą, dostatkiem się ciesząc?
Miłości być pełni, wojnami nie grzesząc?**



**Poddanym wojny już się znudziły,
Duch walki w nich zgiął i siły skruszyły,
Na pomysł więc wpadli, by braci pogodzić,
Ich dumę i zawiść podstępem złagodzić.**

**Urządzono więc łowy u granicznej wody,
Tam braci zabawa przybliży do zgody.
Nad Sołą szeroką, piękną i przejrzystą
Stał las odwieczny po Wisłę ojczystą.
W tym lesie, gdzie dęby stare i mocne,
Udały się braciom łowy owocne.**





**Po łowach udanych ich serca radosne
Do zgody chętniejsze i bardziej miłosne.
W tym granicznym kącie, gdzie szumią knieje
Wśród starych dębów wiatr przyjaźni wieje.
I brat do brata rękę wyciągnął do zgody,
Napomknął imię Boga, wspomniął na swe rody.**

**Poddani to widząc wino im podali,
Prosząc na klęczkach by się pojednali.
Duch Święty z nieba na ziemię znów zstąpił,
Zdjął grzechy z braci i łask swych nie skąpił.
I pokój nastał i dobroć i wiara,
Że wojen już kres jest, skończona ofiara.**



**Z radości w lesie rozstawiono stoły,
By uczcić ten dzień niezwykle wesoły.
I ucztę wyprawiono na granicznym rogu
Dziękując Bogurodzicy i ślubując Bogu.
Że gród powstanie w tym miejscu świętym
a zwać się on będzie miastem Kęty.**

**Wtedy orlica w swej wielkiej dobroci
Trzy jajka zrzuciła wśród krzewy paproci.
Z tych jajek pisklęta wnet się wyłoniły,
I bardzo głośno w paprociach kwiliły.
Służby książęce orlęta uniosły
Przed Panów oblicze je szybko przyniosły.**



**Książęta to widząc, a że zgodni byli,
Herb miasta stworzyć razem uradzili.
Po lewej stronie tarczy pół orła potęga,
Z prawej trzy orle jaja i Soły wstęga.**



**Trzy jaja rzucone na dobrą wróżbę,
Jana Kantego wezwały na służbę,
Świątobliwą Ludowikę także powołując,
Mieszczanom kęckim sławy dopisując.
A trzecie jajo w nadziei wciąż czeka,
Na kolejnego wielkiego człowieka.**

**Z gniazda orzeł spojrzeniem swym wodzi
I patrzy jak ludziom się w koło powodzi.
Widokiem miasta jest bardzo przejęty,
Tak wypiękniąło dziś miasto Kęty.**



* Andrzej Małysa, Legenda o powstaniu Kęt (na podstawie Legendy o założeniu Miasta Kent 1200 roku Wincentego Pola), wyd. Muzeum im. Aleksandra Kłosińskiego w Kętach, Kęty 2011 r.

* Screeny pochodzą z Ekranizacji legendy o powstaniu Kęt zrealizowanej w ramach zadania „Spór o tron: Ekranizacja legendy o powstaniu Kęt” współfinansowane jest ze środków EFRRW otrzymanych w ramach projektu grantowego realizowanego przez Lokalną Grupę Działania Dolina Soły w ramach poddziałania 19.2. „Wsparcie na wdrażanie zadania w ramach strategii rozwoju lokalnego kierowanego przez społeczność” Programu Rozwoju Obszarów Wiejskich na lata 2014-2020.

Broszura w postaci książeczki edukacyjnej wydana na potrzeby realizacji operacji pn.
„Dziedzictwo obok mnie. Szlakiem dziedzictwa lokalnego gminy Kęty”
ze środków Programu Rozwoju Obszarów Wiejskich na lata 2014-2020.

Projekt realizowany przez: Gminę Kęty

Koncepcja: Wydział Rozwoju UG Kęty

Fotografie, materiały źródłowe do opracowania broszury: z archiwum UG Kęty;
zbiory Muzeum im. Aleksandra Kłosińskiego w Kętach

Tekst legendy zaczerpnięto z publikacji: Andrzej Małyś, Legenda o powstaniu Kęt (na podstawie Legendy o założeniu Miasta Kent 1200 roku Wincentego Pola), wyd. Muzeum im. Aleksandra Kłosińskiego w Kętach, Kęty 2011 r.

Skład i druk: Drukarnia Laser-Graf na zlecenie Gminy Kęty

Egzemplarz bezpłatny

Nakład: 5000 szt.

ISBN: 978-83-958506-0-8



„Europejski Fundusz Rolny na Rzecz Rozwoju Obszarów Wiejskich:
Europa inwestująca w obszary wiejskie”

Projekt współfinansowany ze środków Unii Europejskiej w ramach poddziałania 19.2
„Wsparcie na wdrażanie operacji w ramach strategii rozwoju lokalnego kierowanego przez społeczność”
objętego Programem Rozwoju Obszarów Wiejskich na lata 2014-2020