




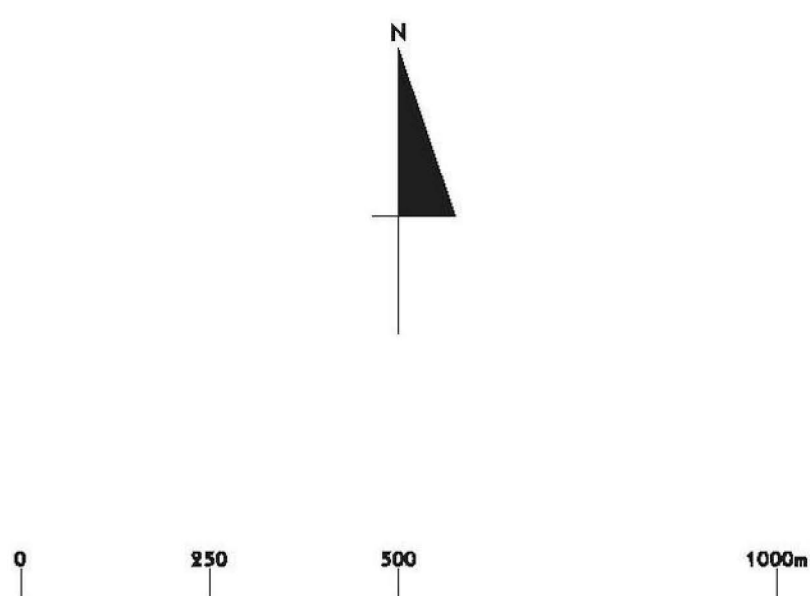
OZNACZENIA ZMIANY STUDIUM

przyjętej UCHWAŁĄ NR LXIX/677/2024 RADY MIEJSKIEJ w KĘTACH z dnia 22 marca 2024 r.



układ współrzędnych PL-1992

źródło danych: Gminny Ośrodek Dokumentacji Geodezyjnej i Kartograficznej w Kętach

-  GRANICA OBSZARU OBJĘTEGO ZMIANĄ STUDIUM
-  P/U - TERENY ZABUDOWY TECHNICZNO-PRODUKCYJNEJ, USŁUG, BAZ, SKŁADÓW I MAGAZYNÓW
-  TEREN, NA KTÓRYM DOPUSZCZA SIĘ ROZMIESZCZENIE URZĄDZEŃ WYTWARZAJĄCYCH ENERGIĘ Z OZE O MOCY ZAINSTALOWANEJ WIĘKSZEJ NIŻ 500 KW



OZNACZENIA:














-  GRANICA OPRACOWANIA
-  GRANICE OBRĘBÓW WSI I MIASTA KĘTY

KIERUNKI MODERNIZACJI I ROZWOJU STRUKTURY FUNKCJONALNO - PRZESTRZENNEJ
















STREFY FUNKCJONALNO-PRZESTRZENNE



stan projektowany kierunki

- 1)  MW - TERENY ZABUDOWY MIESZKANIOWEJ WIELORODZINNEJ ORAZ TOWARZYSZĄCYCH USŁUG NIEUCIAŹLIWYCH I NIEUCIAŹLIWEJ DZIAŁALNOŚCI PRODUKCYJNEJ
- 2)  MN - TERENY ISTNIEJĄCEJ I PROJEKTOWANEJ ZABUDOWY MIESZKANIOWEJ - JEDNORODZINNEJ ORAZ TOWARZYSZĄCYCH USŁUG NIEUCIAŹLIWYCH
- 3)  MNR - TERENY ISTNIEJĄCEJ I PROJEKTOWANEJ ZABUDOWY MIESZKANIOWEJ - JEDNORODZINNEJ, A TAKŻE ISTNIEJĄCE TERENY ZABUDOWY ZAGRODOWEJ W GOSPODARSTWACH ROLNYCH,
- 4)  TERENY ZABUDOWY USŁUGOWEJ KOMERCYJNEJ I PUBLICZNEJ: U - USŁUG KOMERCYJNYCH, UP - USŁUG PUBLICZNYCH, UA - USŁUG ADMINISTRACJI, UO - USŁUG OSWIATY, UKs - USŁUG KULTU RELIGIJNEGO, UI - USŁUG INNYCH
- 5)  P/U - TERENY ZABUDOWY TECHNICZNO-PRODUKCYJNEJ, USŁUG, BAZ, SKŁADÓW I MAGAZYNÓW
- 6)  US - TERENY SPORTU I REKREACJI
- 7)  RU - TERENY OBSŁUGI PRODUKCJI W GOSPODARSTWACH ROLNYCH
- 8)  TERENY ZIELENI URZĄDZONEJ: ZP - PARKI, SKWERY, ZC - TERENY CMENTARZY, ZD - TERENY OGRODKÓW DZIAŁKOWYCH
- 9)  Z - TERENY ZIELENI NIEURZĄDZONEJ
- 10)  TERENY ROLNE
- 11)  TERENY LEŚNE
- 12)  TERENY PLANOWANYCH DOLESIEŃ
- 13)  TERENY WÓD POWIERZCHNIOWYCH







KIERUNKI MODERNIZACJI I ROZWOJU UKŁADU KOMUNIKACJI ORAZ SIECI UZBROJENIA TECHNICZNEGO

-  KD/GP, KD/G DROGI GŁÓWNE RUCHU PRZYSPIESZONEGO ORAZ DROGI GŁÓWNE
-  KDZ DROGI ZBIORCZE
-  KD/L DROGI LOKALNE (OZN. SYMBOLEM KD/L) ORAZ DROGI GMINNE
-  DK, DW, DP DROGI KRAJOWE, WOJEWÓDZKIE, POWIATOWE
-  DROGI PROJEKTOWANE (4KD/G)/ORIENTACYJNY PRZEBIEG OBWODNICZY ZACH. KET - ODCINEK PŁN-ZACH. (POMIĘDZY UL. SPACEROWA, A SOBIESKIEGO) - WARIANT 3
-  PRZEBIEG PLANOWANEJ BESKIDZKIEJ DROGI INTEGRACYJNEJ
-  TERENY OBSŁUGI KOMUNIKACJI DROGOWEJ
-  TZ - TERENY ZAMKNIĘTE (TERENY OBSŁUGI KOMUNIKACJI KOLEJOWEJ)
-  TERENY URZĄDZEŃ INFRASTRUKTURY TECHNICZNEJ: K - OCZYSZCZALNIE ŚCIEKÓW, C - CIEPŁOWNIE, O - SKŁADOWISKA ODPADÓW, W - WODOCIĄGI, E - ELEKTROENERGETYKA
-  LINIE WYSOKIEGO NAPIĘCIA 220 kV I 110 kV
-  STACJE BAZOWE TELEFONII KOMÓRKOWEJ
-  ISTNIEJĄCE I PROJEKTOWANE GAZOCIĄGI WYSOKIEGO CIŚNIENIA ZE STREFĄ OCHRONNĄ
-  STACJE REDUKCYJNO-POMIAROWE











KIERUNKI OCHRONY ŚRODOWISKA PRZYRODNICZEGO

-  OBSZARY NATURA 2000 PLB120004 "DOLINA DOLNEJ SOŁY"
-  OBSZARY NATURA 2000 PLH120083 "DOLNA SOŁA"

KIERUNKI OCHRONY DZIEDZICTWA KULTUROWEGO

-  LOKALIZACJA OBIEKTÓW UJĘTYCH W REJESTRZE ZABYTKÓW
-  LOKALIZACJA OBIEKTÓW UJĘTYCH W GMINNEJ EWIDENCJI ZABYTKÓW
-  STREFA "A" - ŚCISŁEJ OCHRONY KONSERWATORSKIEJ
-  STREFA "B" - POŚREDNIEJ OCHRONY KONSERWATORSKIEJ
-  STREFA "K" OCHRONY KONSERWATORSKIEJ
-  STANOWISKA ARCHEOLOGICZNE

OZNACZENIA DODATKOWE

-  OBSZARY SZCZEGÓLNEGO ZAGROŻENIA POWODZIĄ
-  OBSZARY NARAŻONE NA ZAGROŻENIE POWODZIĄ
-  GŁÓWNY ZBIORNIK WÓD PODZIEMNYCH NR 446
-  WAŁY PRZECIWPOWODZIOWE
-  TERENY GÓRNICZE
-  OBSZARY GÓRNICZE
-  UDOKUMENTOWANE ZŁOŻA SUROWCÓW NATURALNYCH - TERENY POTENCJALNEJ EKSPLOATACJI SUROWCÓW NATURALNYCH - PRZEWIDZIANE DO EKSPLOATACJI
-  TERENY OSUWISK
-  OBSZARY ZAGROŻONE OSUWANIEM SIĘ MAS ZIEMNYCH
-  STREFA OCHRONNA 50 M WOKÓŁ CMENTARZY